

COMUNE DI BEINASCO

PROVINCIA DI TORINO

PERMESSO DI COSTRUIRE

ai sensi dell'art 10 del D.P.R. 06 giugno 2001 n. 380

AMPLIAMENTO IMPIANTO DI DISTRIBUZIONE  
CARBURANTI IN VIA SAN LUIGI n. 3  
CON RIFORMIMENTO L-GNC/GNL

Oggetto:	Scala	Elaborato
ESTRATTI PRGC E CATASTALE	varie	1
	Data	
	Giugno 2016	
	Fine	
aggi. data agg.	oggetto aggiornamento	
Progetto:	Commitente	
ARCH. CRISTINA CATTANEO VIA G. A. LANARNOIRA, 21 tel. 0185-1870875 - mob 347.7593973 e-mail: cristina@cattaneo@gmail.com	RETE S.p.a. Via S. Lega, 29 - 10156 TORINO tel. 011/268123 - fax. 011/2424133	
Spazio riservato agli Uffici Comunali		

LEGENDA PRGC BEINASCO

- SP

AREE ATTREZZATE A SERVIZIO DEGLI IMPIANTI PRODUTTIVI  
(EX ART.21 L.R. 56/77)
- ATTREZZATURE DI INTERESSE COMUNE
- SPAZI PUBBLICI A PARCO, GIOCO, SPORT
- P

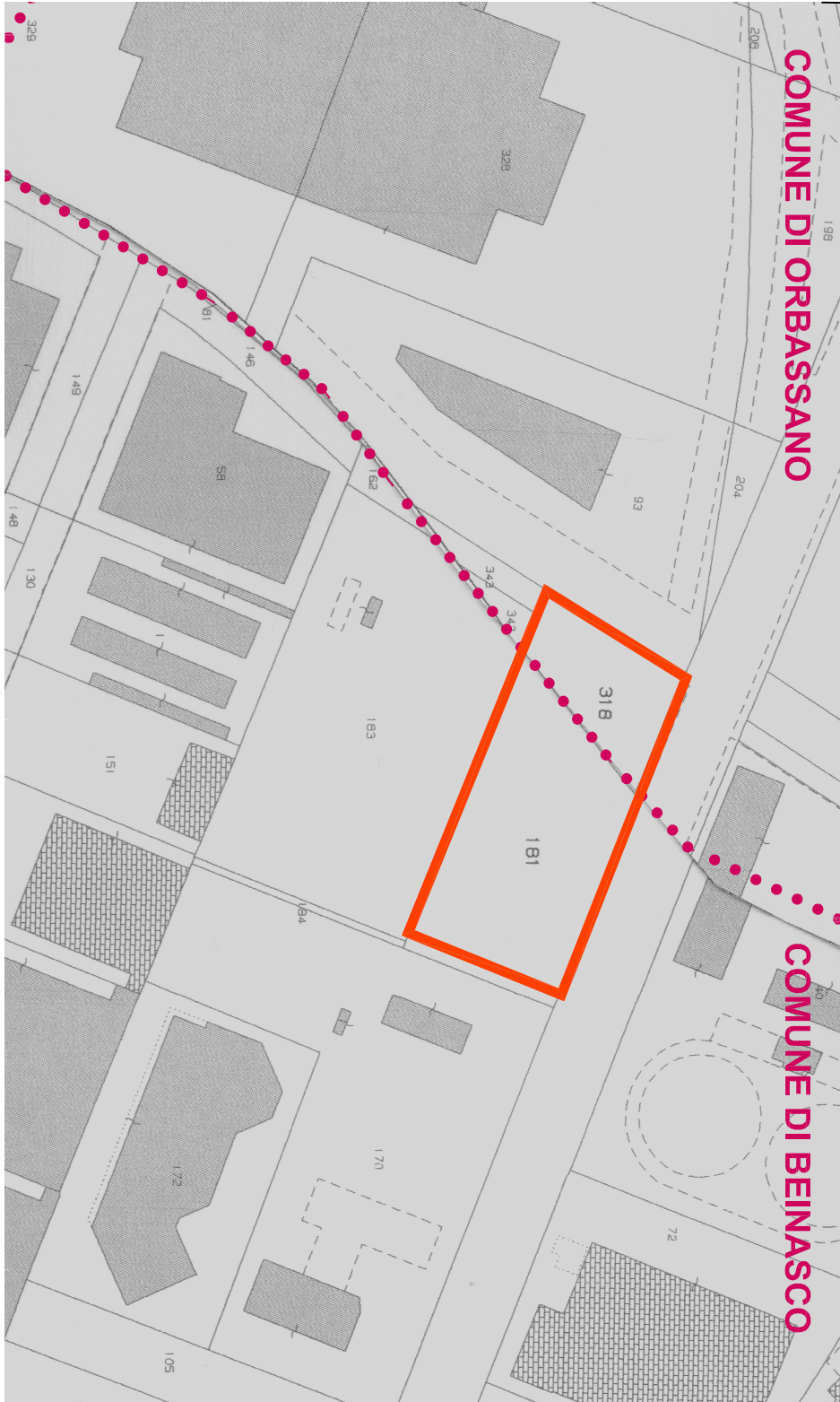
PARCHEGGI
- P.T

AREE PRODUTTIVE TRASFORMABILI IN DESTINAZIONE TERZIARIA

LEGENDA PRGC ORBASSANO

- Art. 33 Aree di categoria GAS

ESTRATTO DI MAPPA CATASTALE - Scala 1:1500  
FG.4 PART. 318 (ORBASSANO) E FG.5 PART. 181 (BEINASCO) SUPERFICIE CATASTALE TOT MQ 2887



ESTRATTO III VARIANTE PRGC BEINASCO D.C.C. N°8 DEL 24/ 02/ 2010  
AGGIORNAMENTO CARTOGRAFICO D.C.C. n.36 del 30/ 09/ 2015

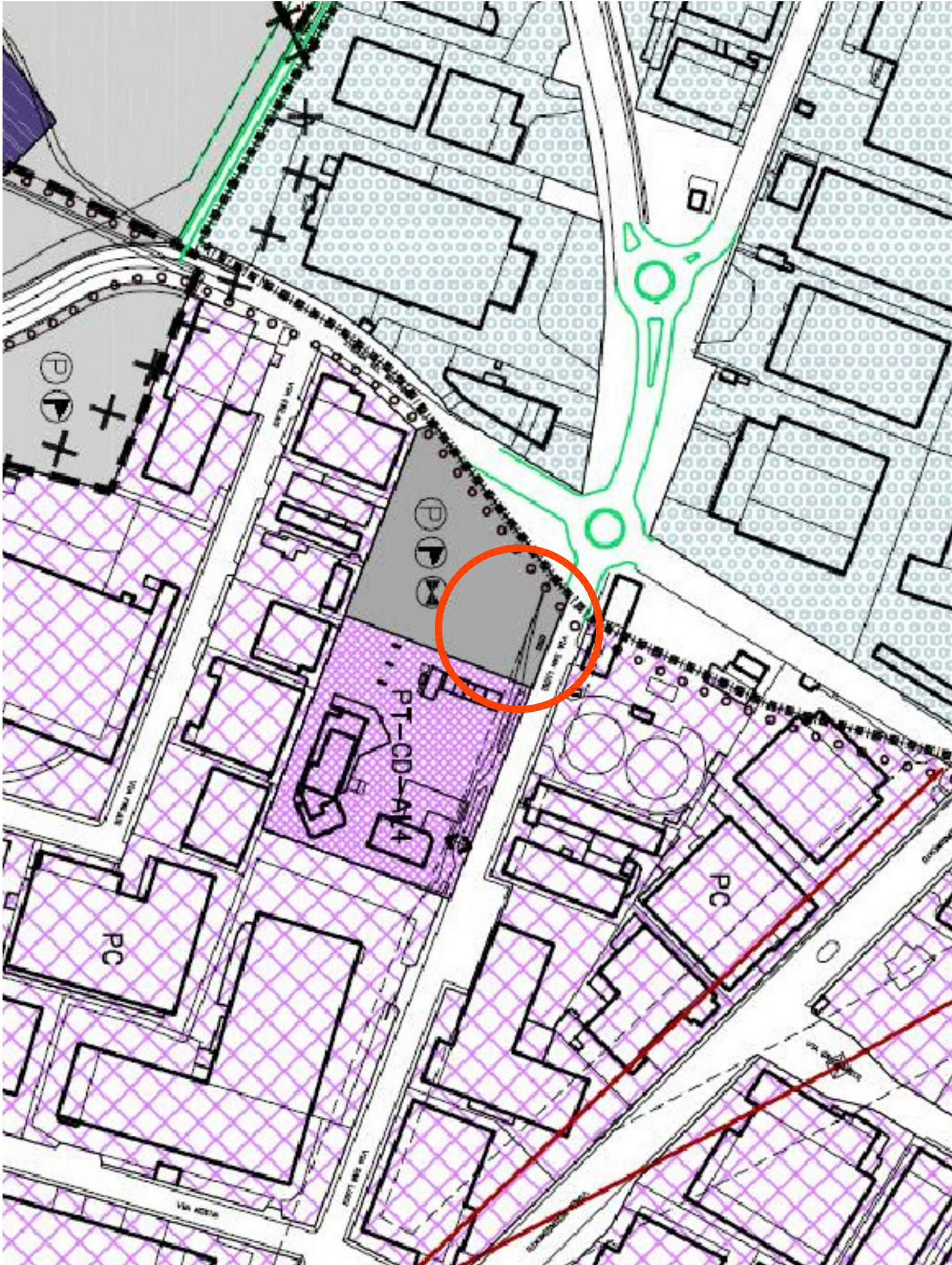
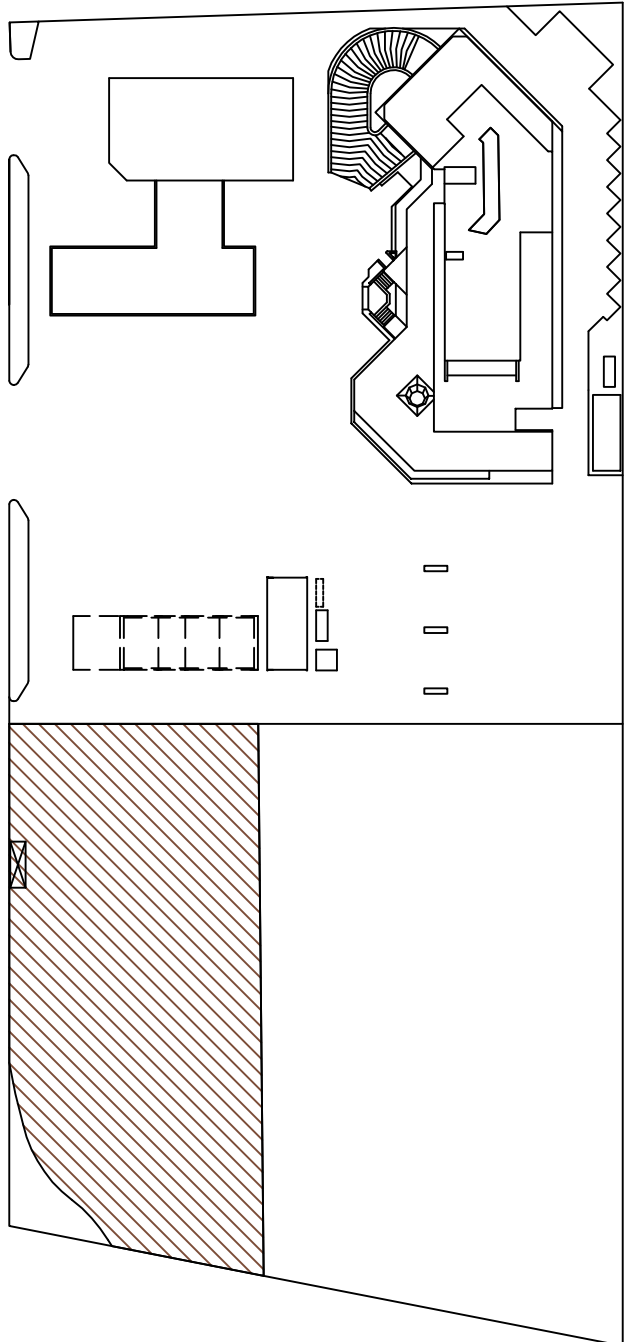
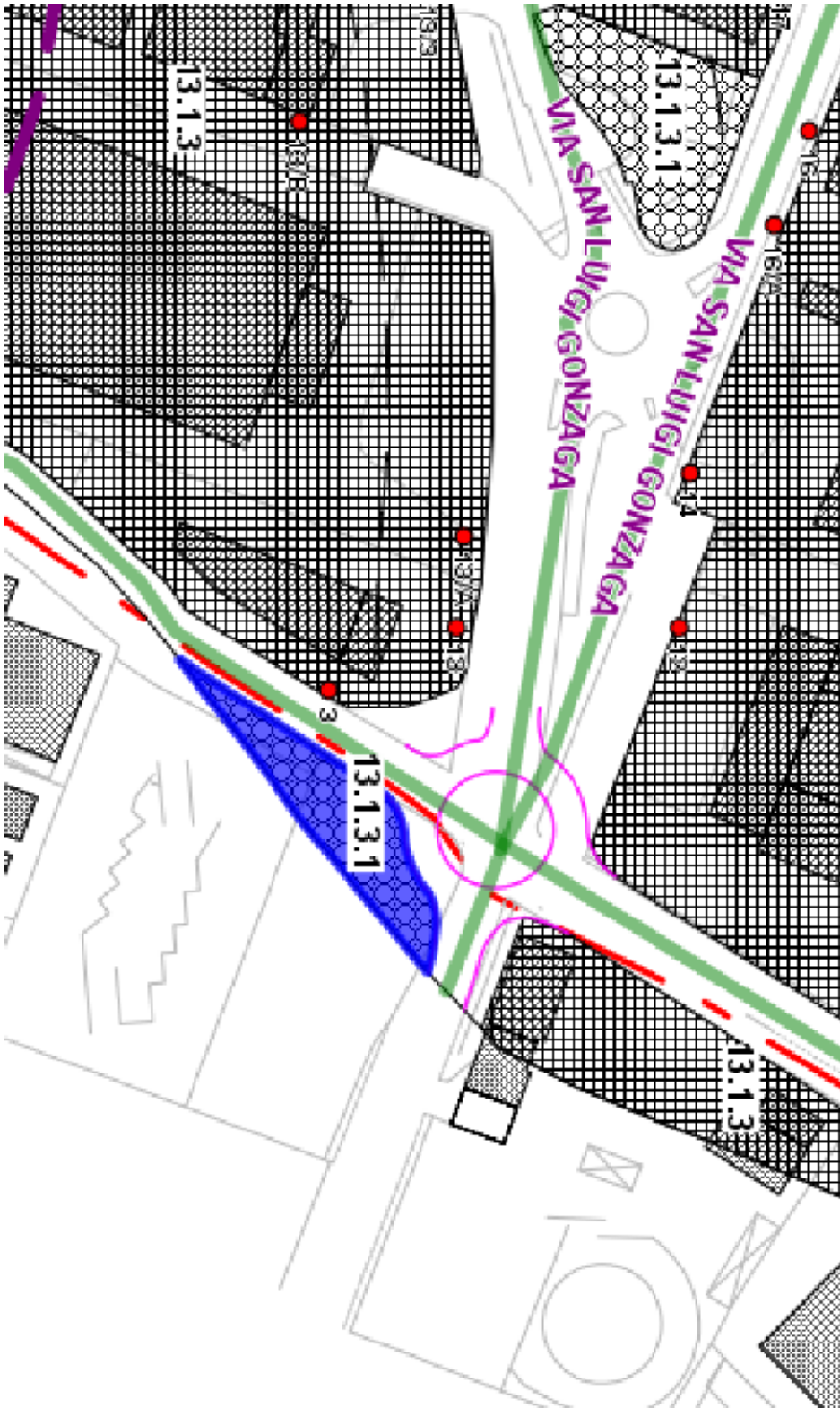


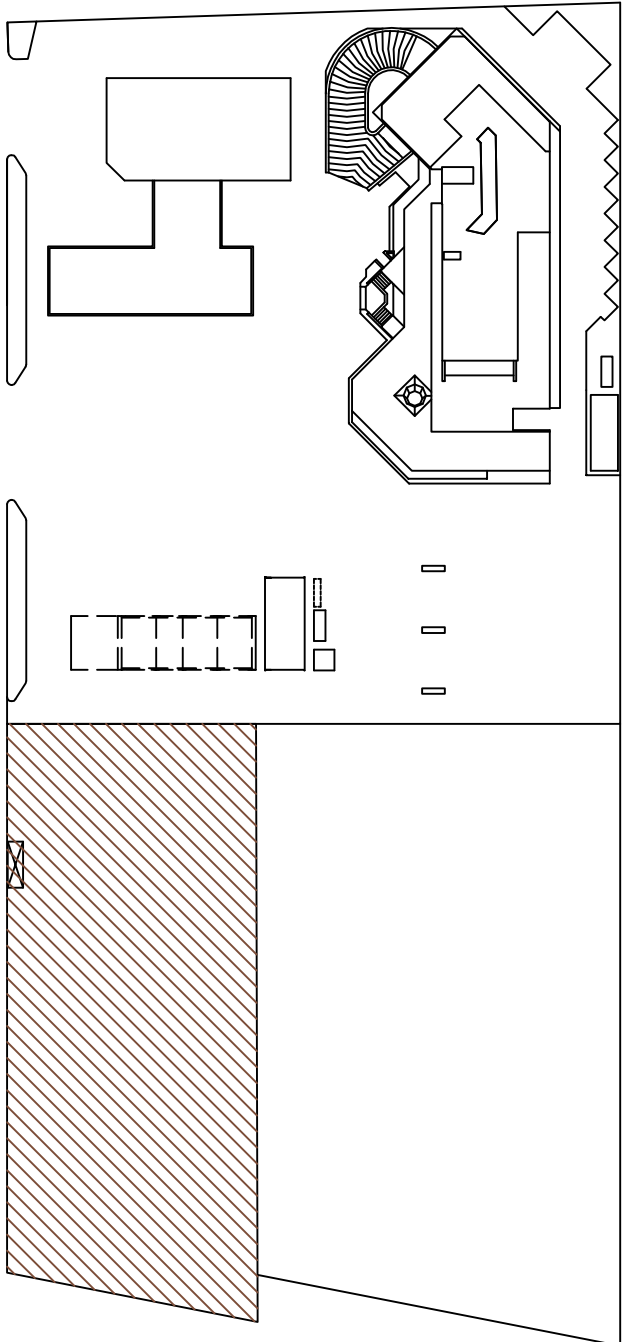
FOTO AEREA DELL'AREA DI INTERVENTO



PRGC ORBASSANO D.C.C. N° 75 DEL 30/ 11/ 2012  
ESTRATTO CARTOGRAFICO - Scala 1:2000



SUPERFICIE FONDIARIA AL NETTO DELLA ROTONDA: 2.218 mq



SUPERFICI OGGETTO DI INTERVENTO - Scala 1:1000

SUPERFICIE FONDIARIA CON VIABILITA' ESISTENTE: 2.518 mq