REGIONE PIEMONTE

TORINO METROPOLI

CITTA' DI ORBASSANO

"NUOVO PIANO REGOLATORE GENERALE COMUNALE"

VARIANTE GENERALE

(ART. 17 c.3 della L.R. 56/77)

Piano Territoriale Regionale PTR

DCR.122-29783 del 21/07/2011

TAV. **P0a**

Scala : varie

DATA: Febbraio 2018

UFFICIO DI PIANO:

COORDINAMENTO:
Arch. Enrico BONIFETTO

COMPONENTI:
Geom. Maurizio MAIOLO
Arch. Paola GOIETTINA
Arch. Valeria ROTA
Ing. Paolo CARANTONI
Dott. Walter SORIA

IL SINDACO:
Eugenio GAMBETTA

DIREZIONE SETTORE URBANISTICA E SVILUPPO ECONOMICO:
Arch. Simona Maria ANGLESIO

VALUTAZIONE AMBIENTALE STRATEGICA:
Arch. Paes. Ennio MATASSI

STUDI SPECIALISTICI:
GEOLOGIA: Dott. Geol. Massimo CALAFIORE
ACUSTICA: E R.I.R.: Ing. Enrico NATALINI
IDROGEOLOGIA: Prof. Ing. Virgilio ANSELMO

ELABORAZIONI CARTOGRAFICHE:
Vertical srl

Estratto Tavola di progetto

Scala 1:150.000

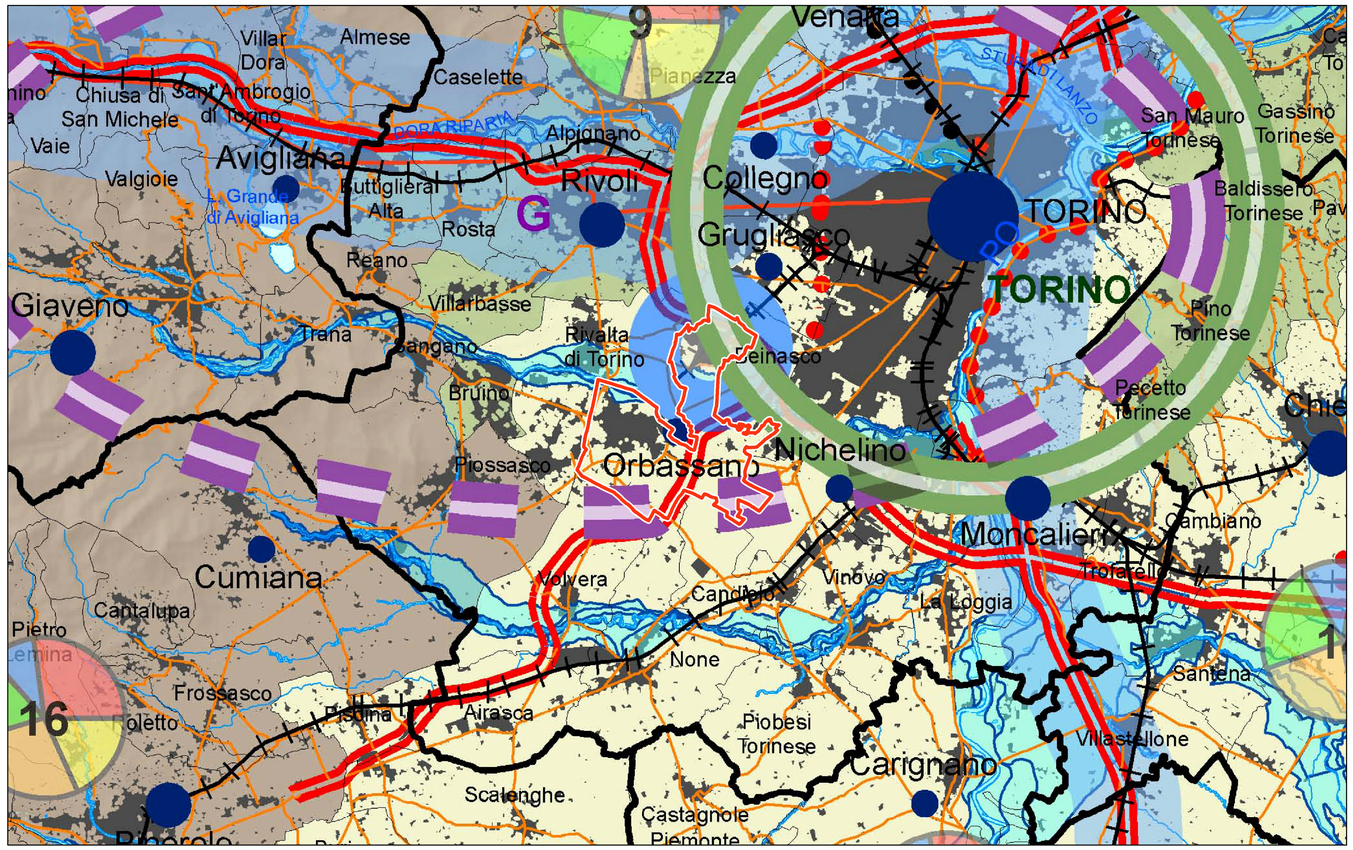

SISTEMA POLICENTRICO REGIONALE

Livelli di gerarchia urbana

- Metropolitano
- Superiore
- Medio
- Inferiore
- TORINO — Poli capoluogo di provincia
- Chivasso — Altri poli
- 33 — Ambiti di integrazione territoriale (AIT)

TEMATICHE SETTORIALI DI RILEVANZA TERRITORIALE

- Valorizzazione del territorio
- Risorse e produzioni primarie
- Ricerca, tecnologia e produzioni industriali
- Trasporti e logistica di livello sovralocale
- Turismo
- 33 — Presenza proporzionale dei singoli temi per AIT
- Poli di innovazione produttiva (D.G.R. n. 25-8735 del 05-05-2008)

A Alessandrino: chimica sostenibile
B Astigiano: agroalimentare
C Biellese: tessile
D Canavese: information & communication tecnology, biotecnologie e biomedicale
E Cuneese: agroalimentare
F Novarese: chimica sostenibile
G Torinese: creatività digitale e multimedialità, macrotronica e sistemi avanzati di produzione, energie rinnovabili, risparmio e sostenibilità energetica, information & communication tecnology
H Tortonese: energie rinnovabili, risparmio e sostenibilità energetica
I Verbano Cusio Ossola: energie rinnovabili, risparmio e sostenibilità energetica
L Vercellese: biotecnologie e biomedicale, energie rinnovabili, risparmio e sostenibilità energetica

INFRASTRUTTURE PER LA MOBILITA'

- Corridoio internazionale
- Corridoio intraregionale
- Direttrice di interconnessione intraregionale
- Aeroporto di rilevanza internazionale
- Altri aeroporti
- Ferrovia
- Ferrovia ad alta velocità
- Autostrada
- Strada statale o regionale
- Strada provinciale
- Potenziamento di infrastrutture esistenti
- Infrastrutture ferroviarie in progetto
- Infrastrutture stradali in progetto
- Polo logistico
- Polo logistico integrato

INFRASTRUTTURE PER IL TURISMO

- Aree turisticamente rilevanti
- Comprensori sciistici di rilevanza regionale

BASE CARTOGRAFICA

- Limite regionale
- Limite provinciale
- Limite comunale
- Idrografia principale
- Piano stralcio per l'assetto idrogeologico (PAI)
- Area urbanizzata
- Buriasco — Comuni non appartenenti al sistema policentrico regionale

Altimetria

- Territori di pianura (fonte ISTAT)
- Territori di collina (fonte ISTAT)
- Territori montani (L.r. 16/99 e s.m.i.)

TEMATICHE SETTORIALI DI RILEVANZA TERRITORIALE

RIQUALIFICAZIONE TERRITORIALE

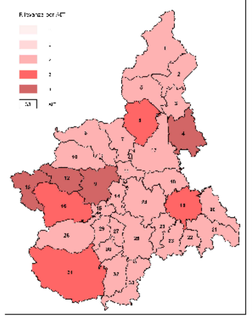

STRATEGIE DI RETE

RISTRUTTURAZIONE URBANISTICA DEL NODO TRASPORTISTICO

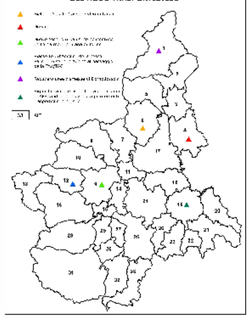

RISORSE E PRODUZIONI PRIMARIE

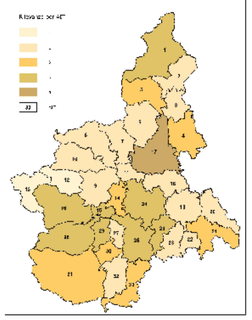

INTERVENTI SULLE INFRASTRUTTURE DELLA MOBILITA'

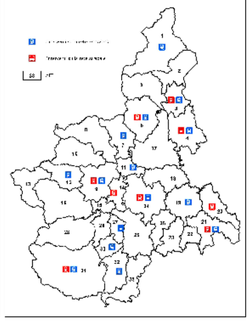

RICERCA, TECNOLOGIA E PRODUZIONI INDUSTRIALI

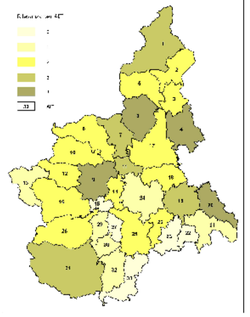

NODI PRINCIPALI DELLA RETE TELEMATICA

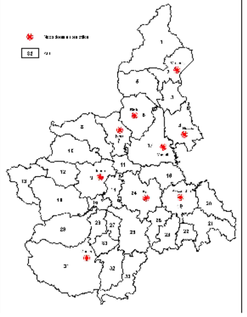

TRASPORTI E LOGISTICA DI LIVELLO SOVRALOCALE

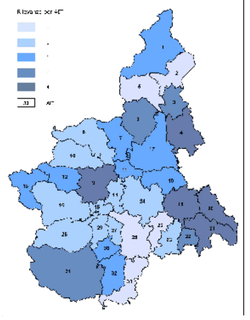

RICERCA E INNOVAZIONE TECNOLOGICA

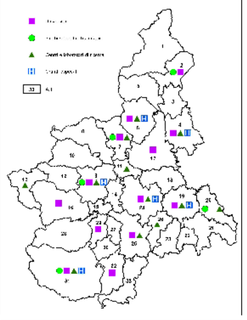

TURISMO

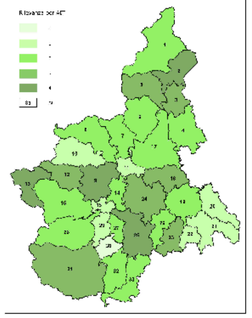
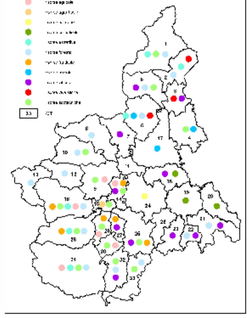
SISTEMI PRODUTTIVI DA RISORSE PRIMARIE LOCALE