# COMUNE DI CHIVASSO

Provincia di Torino

Località:
**SP 81- via Mazzè**

Zona di P.R.G.C :
**Comparto 5.1.2.**

Oggetto:

## PROGETTO DI NUOVO POLO LOGISTICO

# PEC 12

Contenuto:

**PLANIMETRIA CON LA DEFINIZIONE DELLA TIPOLOGIA DELLE OPERE DI URBANIZZAZIONE**
**CRONOPROGRAMMA - DIAGRAMMA DI GANTT**

LE PROPRIETA'

BANCO BPM


**BANCO BPM S.p.A.**
Capogruppo del Gruppo Bancario BANCO BPM
Sede Legale: Piazza F. Meda, 4 - 20121 Milano - Tel. 02 77001
Sede Amministrativa: Piazza Nogara, 2 - 37121 Verona - Tel. 045 8675111
www.bancobpm.it


NCT NUOVA CARROZZERIA TORINESE S.R.L.


Via Caluso, 50
10034 Chivasso (TO)
Tel. 011.9100311


LA PROMISSARIA ACQUIRENTE

APRC


**A.P.R.C.**
63, quai Charles de Gaulle
CS 50112
69 463 Lyon Cedex 06
T. +33 (0)4.37.42.04.20


| EMISSIONE | n° REV. | ARGOMENTO |
|---|---|---|
| 20.05.2021 TORINO | 0 | Prima elaborazione |
| 02.07.2021 TORINO | 1 | Modifiche grafiche |
| 28.07.2021 TORINO | 2 | Definizione Proprietà |
| 30.07.2021 TORINO | 3 | Integrazione elaborati |
| 05.08.2021 TORINO | 4 | Consegna PEC |
| 15.02.2022 TORINO | 5 | Variazioni sulla Proprietà |

- 01 Inquadramento generale
- 02 Piani sovraordinati
- 03 Documentazione fotografica
- 04 Inserimento planimetria generale P.E.C. su stralcio P.R.G.C.
- 05A Estratto catastale con elenco proprietà Comparto 5.1.2
- 05B Estratto catastale con elenco proprietà OO.UU. primarie
- 06 Planimetria stato di fatto: rilievo plano altimetrico
- 07 Planimetria generale di inquadramento
- 08 Destinazioni d'uso urbanistiche
- 09 Definizione tipologia opere di urbanizzazione
- 10 Definizione tipologia opere di urbanizzazione, ingrandimenti
- 11 Pianta piano parcheggi
- 12 Cronoprogramma delle opere di urbanizzazione
- 13 Planimetria con indicazione delle regole edilizie
- 14 Consumo del suolo
- 15 Tipologie edilizie indicative - Profili e sezioni
- 16 Planimetria progetto verde
- 17 Planimetria di inserimento paesaggistico - ambientale
- 18A Relazione agronomica ambientale
- 18B Relazione di invarianza idraulica
- 18C Identificazione superfici a bosco
- 18D Proposta interventi compensazioni e consumo suolo
- 18E Planimetria interventi compensazioni e consumo suolo
- 19A Relazione geologica, geotecnica, sismica
- 19B Prove di infiltrazione
- 20 Verifica di Assoggettabilità a VAS - Rapporto preliminare
- 20A Verifica di assoggettabilità a VAS - Integrazioni
- 20B Verifica di assoggettabilità a VAS - Valutazione perdita dei servizi ecosistemici
- 21 Valutazione previsionale di impatto acustico
- 21A Valutazione di compatibilità acustica
- 22 Studio di impatto viabilistico

| Data: FEBBRAIO 2022 | Scala: nessuna scala |
|---|---|
| ELABORATO | VERIFICATO |
| Geom. Mariachiara Leo | Ing. Elisabetta Scaglia |


ING.
ELISABETTA SCAGLIA
via Michele Lessona, 11 - 10143 Torino (TO) | +39 339 172 17 97 | studiotecnico.scaglia@gmail.com | P. IVA 08140870018


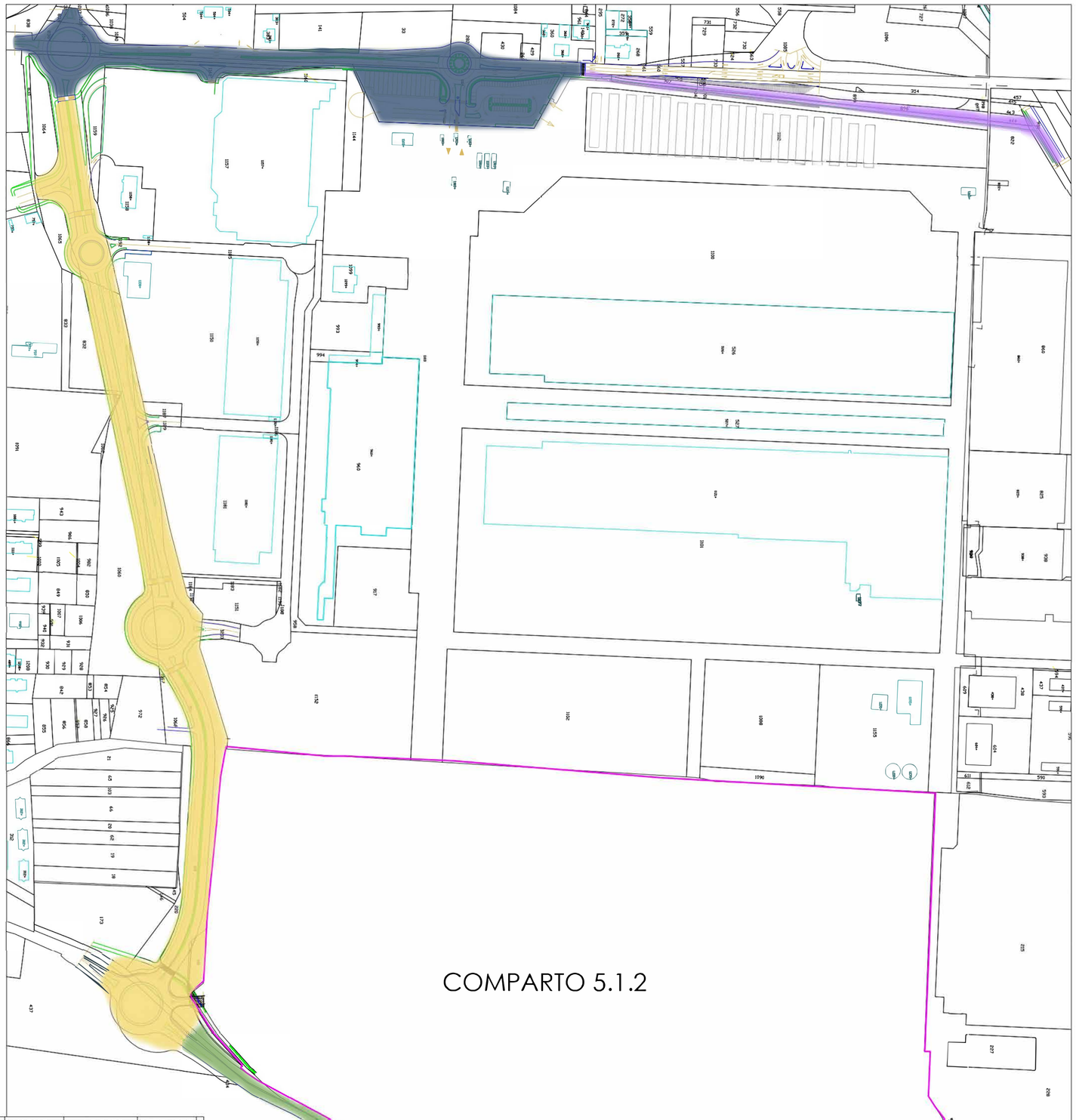


NOTA: la tavola rappresenta, in linea generale, il tempo presunto per l'esecuzione dei lavori. Per i dettagli si rimanda alle specifiche tavole riguardanti il progetto delle opere di urbanizzazione.
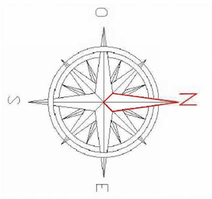
Le date utilizzate per l'elaborazione del cronoprogramma sono fittizie ma rispecchiano la durata stimata e prevista dei lavori in termini di giorni/settimane.